



REPUBLIK INDONESIA
KEMENTERIAN HUKUM DAN HAK ASASI MANUSIA

SURAT PENCATATAN CIPTAAN

Dalam rangka perlindungan ciptaan di bidang ilmu pengetahuan, seni dan sastra berdasarkan Undang-Undang Nomor 28 Tahun 2014 tentang Hak Cipta, dengan ini menerangkan:

Nomor dan tanggal permohonan : EC00202127067, 10 Juni 2021

Pencipta

Nama : **T. Zia Ulqodry, Ellis Nurjuliasti Ningsih dkk**

Alamat : PERUMAHAN GRIYA MUTIARA SUKARELA, JL. BATUJAJAR
BLOK E-12, KELURAHAN SUKARAMI, KECAMATAN
SUKARAMI., Palembang, SUMATERA SELATAN, 30152

Kewarganegaraan : Indonesia

Pemegang Hak Cipta

Nama : **T. Zia Ulqodry, Ellis Nurjuliasti Ningsih dkk**

Alamat : PERUMAHAN GRIYA MUTIARA SUKARELA, JL. BATUJAJAR
BLOK E-12, KELURAHAN SUKARAMI, KECAMATAN
SUKARAMI., Palembang, SUMATERA SELATAN, 30152

Kewarganegaraan : Indonesia

Jenis Ciptaan : **Peta**

Judul Ciptaan : **PETA TUTUPAN MANGROVE DI PULAU PAYUNG,
BANYUASIN, SUMATERA SELATAN TAHUN 2021**

Tanggal dan tempat diumumkan untuk pertama kali : 1 Maret 2021, di Palembang
di wilayah Indonesia atau di luar wilayah Indonesia

Jangka waktu perlindungan : Berlaku selama hidup Pencipta dan terus berlangsung selama 70 (tujuh
puluh) tahun setelah Pencipta meninggal dunia, terhitung mulai tanggal 1
Januari tahun berikutnya.

Nomor pencatatan : 000256341

adalah benar berdasarkan keterangan yang diberikan oleh Pemohon.

Surat Pencatatan Hak Cipta atau produk Hak terkait ini sesuai dengan Pasal 72 Undang-Undang Nomor 28 Tahun 2014 tentang Hak Cipta.



a.n. MENTERI HUKUM DAN HAK ASASI MANUSIA
DIREKTUR JENDERAL KEKAYAAN INTELEKTUAL

Dr. Freddy Harris, S.H., LL.M., ACCS.
NIP. 196611181994031001

Disclaimer:

Dalam hal pemohon memberikan keterangan tidak sesuai dengan surat pernyataan, menteri berwenang untuk mencabut surat pencatatan permohonan.

LAMPIRAN PENCIPTA

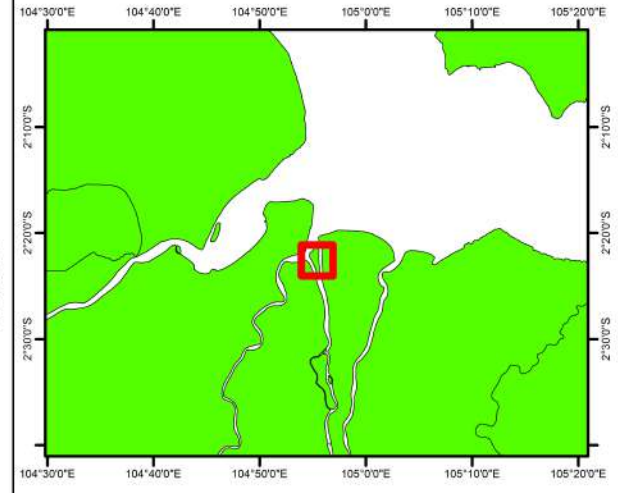

No	Nama	Alamat
1	T. Zia Ulqodry	PERUMAHAN GRIYA MUTIARA SUKARELA, JL. BATUJAJAR BLOK E-12, KELURAHAN SUKARAMI, KECAMATAN SUKARAMI.
2	Ellis Nurjuliasti Ningsih	KOMPLEK GREEN PARADIS I, BLOK D-17, KELURAHAN KARYA BARU, KECAMATAN ALANG-ALANG LEBAR,
3	Rico Andriansyah	DUSUN I, RT.001/RW.001, KELURAHAN MENANG RAYA, KECAMATAN PEDAMARAN,

LAMPIRAN PEMEGANG

No	Nama	Alamat
1	T. Zia Ulqodry	PERUMAHAN GRIYA MUTIARA SUKARELA, JL. BATUJAJAR BLOK E-12, KELURAHAN SUKARAMI, KECAMATAN SUKARAMI.
2	Ellis Nurjuliasti Ningsih	KOMPLEK GREEN PARADIS I, BLOK D-17, KELURAHAN KARYA BARU, KECAMATAN ALANG-ALANG LEBAR
3	Rico Andriansyah	DUSUN I, RT.001/RW.001, KELURAHAN MENANG RAYA, KECAMATAN PEDAMARAN









PETA TUTUPAN MANGROVE DI PULAU PAYUNG, BANYUASIN, SUMATERA SELATAN TAHUN 2021



Legenda

Kriteria

	Rusak (7,24 ha)		Stasiun Pengamatan
	Baik (1,46 ha)		Daratan
	Sangat Baik (483,72 ha)		Perairan

Sumber:
 1. Citra Sentinel-2 Datum : WGS 84
 2. Peta Indonesia Proyeksi : Transverse Mercator
 Sistem Grid : Grid Geografi

Dirancang dan Disusun Oleh:
T. Zia Ulqodry
Ellis Nurjuliasti Ningsih
Rico Andriansah

