

ASLI

JUR. EK. PEMBANGUNAN 3-8-2023
FAKULTAS EKONOMI UNSRI

**ANALISIS DAMPAK KAWASAN PARIWISATA PANTAI SUPI
TERHADAP KEGIATAN EKONOMI MASYARAKAT DI DESA SUNGAI
PINANG I KECAMATAN SUNGAI PINANG KABUPATEN OGAN ILIR**



SKRIPSI OLEH :

MUHAMMAD HASBI ASH-SHIDDIQI

01021381621112

EKONOMI PEMBANGUNAN

KONSENTRASI EKONOMI REGIONAL

Diajukan Sebagai Salah Satu Syarat Untuk Meraih Gelar Sarjana Ekonomi

KEMENTERIAN PENDIDIKAN DAN KEBUDAYAAN

UNIVERSITAS SRIWIJAYA

FAKULTAS EKONOMI

2023

LEMBAR PERSETUJUAN UJIAN SKRIPSI
ANALISIS DAMPAK KAWASAN PARIWISATA PANTAI SUPI TERHADADA
KEGIATAN EKONOMI MASYARAKAT DI DESA SUNGAI PINANG I
KECAMATAN SUNGAI PINANG KABUPATEN OGAN ILIR

Disusun Oleh,

Nama : Muhammad Hasbi Ash-shiddiqi
NIM : 01021381621112
Fakultas : Ekonomi
Jurusan : Ekonomi Pembangunan
Bidang Kajian : Ekonomi Regional

Disetujui untuk digunakan dalam ujian skripsi:

TANGGAL PERSETUJUAN

DOSEN PEMBIMBING

Tanggal 26 Juli 2023

Ketua : Dr. M. Subardin, S.E., M.Si
NIP. 197110302006041001




Tanggal 26 Juli 2023

Anggota : Dr. Abdul Bashir, S.E., M.Si
NIP. 198506122015101101

LEMBAR PERSETUJUAN SKRIPSI

Analisis Dampak Kawasan Pariwisata Pantai Supi Terhadap Kegiatan Ekonomi Masyarakat Di Desa Sungai Pinang I Kecamatan Sungai Pinang Kabupaten Ogan Ilir

Disusun oleh:

Nama : Muhammad Hasbi Ash-shiddiqi
NIM : 01021381621112
Fakultas : Ekonomi
Jurusan : Ekonomi Pembangunan
Bidang Kajian/Konsentrasi : Ekonomi Regional

Telah diuji dalam ujian komprehensif pada tanggal 26 Juli 2023 dan telah memenuhi syarat untuk diterima.

Panitia Ujian Komprehensif

Indralaya, 26 Juli 2023

Ketua



Dr. M. Subardin, S.E., M.Si.
NIP. 197110302006041001

Anggota



Dr. Abdul Bashir, S.E., M.Si
NIP. 198506122015101101

Dosen Penguji



Mardalena, S.E., M.Si.
NIP. 197804212014092004

Mengetahui,
Ketua Jurusan Ekonomi Pembangunan



Dr. Mukhlis, S.E., M.Si
NIP. 197304062010121001

ASLI
JUR. EK. PEMBANGUNAN 3-8-2023
FAKULTAS EKONOMI UPTI

SURAT PERNYATAAN INTEGRITAS KARYA ILMIAH

Yang bertanda tangan dibawah ini:

Nama : Muhammad Hasbi Ash-shiddiqi
NIM : 01021381621112
Jurusan : Ekonomi Pembangunan
Bidang Kajian/Konsentrasi : Ekonomi Regional
Fakultas : Ekonomi

Menyatakan dengan sesungguhnya bahwa skripsi yang berjudul:

Analisis Dampak Kawasan Pariwisata Pantai Supi Terhadap Kegiatan Ekonomi Masyarakat Di
Desa Sungai Pinang I Kecamatan Sungai Pinang Kabupaten Ogan Ilir

Pembimbing:

Ketua : Dr. M. Subardin, S.E., M.Si
Anggota : Dr. Abdul Bashir, S.E., M.Si
Tanggal Ujian : 26 Juli 2023

Adalah benar hasil karya saya sendiri. Dalam skripsi ini tidak ada kutipan selain hasil karya orang lain yang tidak disebutkan sumbernya.

Demikianlah pernyataan ini saya buat dengan sebenarnya, dan apabila pernyataan saya ini tidak benar dikemudian hari, saya bersedia dicabut predikat kelulusan dan gelar sarjana.

Indralaya, 28 Juli 2023

ASLI
JUR. EK. PEMBANGUNAN 3-8-2023
FAKULTAS EKONOMI UNSRI



Pembuat pernyataan

Muhammad Hasbi Ash-shiddiqi
Muhammad Hasbi Ash-shiddiqi
NIM. 01021381621112

KATA PENGANTAR

Puji syukur kepada Allah SWT atas rahmat dan karunia-Nya sehingga saya dapat menyelesaikan penelitian skripsi ini yang berjudul “Analisis Dampak Kawasan Pariwisata Pantai Supi Terhadap Kegiatan Ekonomi Masyarakat Di Desa Sungai Pinang I Kecamatan Sungai Pinang Kabupaten Ogan Ilir”.

Skripsi ini adalah untuk memenuhi salah satu syarat kelulusan dalam meraih derajat sarjana Ekonomi program Strata Satu (S-1) Fakultas Ekonomi Universitas Sriwijaya. Skripsi ini membahas mengenai dampak kawasan pariwisata pantai supi terhadap kegiatan ekonomi masyarakat di desa sungai pinang i kecamatan sungai pinang kabupaten ogan ilir. Penulis berharap kiranya skripsi ini dapat memberikan kontribusi terhadap pengetahuan bagi penulis sendiri maupun bagi siapapun yang membacanya, sebagai bahan referensi tambahan bagi peneliti selanjutnya dalam mengembangkan tulisan-tulisan yang berhubungan dengan dampak kawasan pariwisata

Akhir kata, terimakasih atas bantuan serta bimbingan dari berbagai pihak yang telah membantu menyelesaikan skripsi ini sehingga berbagai kendala dapat teratasi. Skripsi ini masih jauh dari kata sempurna, sehingga penulis berharap semoga penelitian selanjutnya dapat melengkapi kekurangan yang terdapat dalam penelitian ini.

Indralaya, 28 Juli 2023



Muhammad Hasbi Ash-shiddiqi
NIM. 01021381621112

UCAPAN TERIMA KASIH

Selama proses penelitian dan penyusunan Skripsi ini, penulis tidak lepas dari berbagai kendala yang dialami. Kendala tersebut dapat teratasi berkat bantuan, bimbingan, serta dukungan dari berbagai pihak. Oleh karena itu penulis ingin menyampaikan rasa ucapan terima kasih kepada:

1. Allah SWT beserta junjungannya Nabi besar Muhammad SAW, karena berkat rahmat, karunia, dan rezeki-Nya penulis dapat menyelesaikan Skripsi ini, mendapatkan gelar pendidikan yang lebih tinggi dan memperjuangkan cita-citanya.
2. Kepada kedua orang tua dan kedua kakak saya. Kalian adalah motivasi terbesar saya untuk menyelesaikan skripsi ini dengan waktu yang tepat. Berkat kasih sayang, cinta, didikan, doa serta dukungan baik secara moril maupun materil yang selalu kalian berikan dengan ikhlas. Semoga Allah selalu memberikan keberkahan dalam umur kalian, disehatkan jiwa dan raganya serta dimuliakan oleh Allah SWT baik di dunia maupun di akhirat kelak.
3. Prof. Dr. Mohamad Adam, S.E., M.E selaku Dekan Fakultas Ekonomi Universitas Sriwiaya.
4. Dr. Muklis, S.E., M.Si selaku Ketua Jurusan Ekonomi Pembangunan Fakultas Ekonomi Pembangunan dan Dosen Pembimbing Akademik
5. Ibu Dr. Hj. Rosmiyati C. Saleh, M.Si dan Bapak Dr. M. Subardin, S.E., M.Si selaku dosen pembimbing yang telah mengorbankan waktu, tenaga, pikiran, dan ilmu-ilmunya untuk dapat membimbing serta memberikan saran dalam menyelesaikan skripsi saya ini
6. Ibu Mardalena, S.E., M.Si selaku dosen penguji Skripsi yang telah membantu memberikan kritik dan saran terhadap perbaikan Skripsi saya.

7. Bapak dan Ibu dosen yang telah memberikan ilmu pengetahuan selama mengikuti kegiatan perkuliahan di Fakultas Ekonomi Universitas Sriwijaya.
8. Seluruh Staff, Pegawai Dekanat dan Jurusan Fakultas Ekonomi Universitas Sriwijaya. Kak Heru, Mbak Narti, Yuk Sumi, Mbak Iin dll. Terima kasih sudah mengurus berkas skripsi saya dan seluruh permasalahan administrasi saya selama masa perkuliahan di Fakultas Ekonomi.
9. Member grup Perjuangan dan Doa (PDD) Isnan, Arif, Adad dan Adrif. Terima kasih telah menjadi penyemangat, dan teman berjuang dari semasa kecil hingga sekarang ini yang selalu setia menemani suka duka dalam kehidupan ku. Semoga Allah curahkan kebahagiaan dan keberkahan selalu.
10. Teman-teman seperjuangan saya semasa kuliah Laki;laki Sholeh yaitu M.Syukron Jamil, Muhammad Saleh, Nicholas Wimarda dan Dimas Putra Erdana, Yogi Danindra, Jefri Ramanda, Rifki Tahta , Dani Firmansya, Panji Agung, M. Irwanto. Semoga kelak suatu saat kita semua akan sukses dan menjadi orang kaya, setelah itu kita akan bertemu dan bereuni kembali untuk senang-senang bersama.
11. Teman-teman dari Atma Coffe member Fieri Ketang 16, Yogi Poker, Redho King, Bayu Slot, Aan Gragas, Sandy Ceking, Denok Selow, Beni Bandar, Saya ucapkan terimakasih telah menemani malam-malam saya dalam mengerjakan skripsi, semoga kelak suatu saat kita semua akan sukses.

ABSTRAK

ANALISIS DAMPAK KAWASAN PARIWISATA PANTAI SUPI TERHADAP KEGIATAN EKONOMI MASYARAKAT DI DESA SUNGAI PINANG I KECAMATAN SUNGAI PINANG KABUPATEN OGAN ILIR

Oleh :

Muhammad Hasbi Ash-shiddiqi; M. Subardin; Abdul Bashir

Penelitian ini bertujuan untuk menganalisis dampak kawasan wisata pantai supi dapat menggerakkan pertumbuhan ekonomi masyarakat serta bentuk aspek kelembagaan pengelolaan pantai supi desa sungai pinang I kecamatan sungai pinang.. Data yang digunakan adalah primer yang diperoleh langsung dari masyarakat Desa sungai Pinang I . Metode analisis yang digunakan adalah analisis deskriptif kuantitatif dan analisis Tabulasi Silang (*Crosstab*) dan *Uji Chi-square*. Hasil penelitian menunjukkan bahwa Desa Sungai Pinang I menjadi kutub pertumbuhan baru bagi wilayah sekitar. struktur perekonomian di desa tersebut berubah dan bergeser dari sektor pertanian berubah menjadi sektor jasa. Hal ini dapat dilihat dari nilai chi square hitung lebih besar dari chi square tabel. Sistem pengelolaan kawasan pantai supi di Desa Sungai Pinang I, masih terbilang masih kacau karna masih bnyak lahan di sekitaran panatai supi masih milik perseorangan (premanisme),Kawasan pantai supi memberikan pengaruh positif dan signifikan terhadap mata pencaharian, pendapatan, pengeluaran dan aksesibilitas masyarakat di Desa Sungai Pinang I.


Kata Kunci : *Crosstab, Uji Chi-square*

Ketua



Dr. M. Subardin, S.E., M.Si
NIP: 197110302006041001

Anggota



Dr. Abdul Bashir, S.E., M.Si
NIP: 198506122015101101

Mengetahui,
Ketua Jurusan Ekonomi Pembangunan



Dr. Mukhlis. S.E, M.Si
NIP. 197304062010121001

ABSTRACT
ANALYSIS OF THE IMPACT OF SUPI BEACH TOURISM AREA ON
COMMUNITY ECONOMIC ACTIVITIES IN SUNGAI PINANG I VILLAGE,
SUNGAI PINANG DISTRICT, OGAN ILIR DISTRICT


By :

Muhammad Hasbi Ash-shiddiqi; M. Subardin; Abdul Bashir

This study aims to analyze the impact of the Supi beach tourism area on driving community economic growth as well as the institutional aspects of village supi beach management sungai pinang I. The data used is primary obtained directly from the village community. The analytical method used is quantitative descriptive analysis and cross tabulation analysis (Crosstab) and Chi-square test. The results showed that Village Sungai Pinang I became a new growth pole for the surrounding area. the economic structure in the village changed and shifted from the agricultural sector to the service sector. This can be seen from the calculated chi square value which is greater than the chi square table. The management system for the deserted beach area in Sungai Pinang I Village is still somewhat chaotic because there is still a lot of land around Supi Beach which is still owned by individuals (thuggery). The Supi beach area has a positive and significant influence on the livelihoods, income, expenditure and accessibility of the people in Sungai Pinang I Village.


Keywords: *Crosstab, Chi-square test*

Ketua



Dr. M. Subardin, S.E., M.Si
NIP: 197110302006041001

Anggota



Dr. Abdul Bashir, S.E., M.Si
NIP: 198506122015101101

Mengetahui,
Ketua Jurusan Ekonomi Pembangunan



Dr. Mukhlis, S.E., M.Si
NIP. 197304062010121001

DAFTAR RIWAYAT HIDUP



Nama : Muhammad Hasbi Ash-shiddiqi

NIM : 01021381621112

Tempat, Tanggal Lahir : Indralaya, 14 Agustus 1998

Alamat : Tanjung Raya LK IV RT/RW
008/000 Kelurahan Indralaya
Raya Kecamatan Indralaya

Agama : Islam

Jenis Kelamin : Laki - laki

Status : Belum Kawin

Kewarganegaraan : Indonesia

Email : Muhammadhasbi1498@gmail.com

No Hp : 087796884166

Pendidikan Formal :

Sekolah Dasar : SD Negeri 16 Indralaya

SLTP : SMP Negeri 1 Indralaya

SLTA : SMA Negeri 1 Indralaya

Strata-1 : Fakultas Ekonomi, Jurusan Ekonomi
Pembangunan, Universitas Sriwijaya

Pengalaman Organisasi : -

DAFTAR TABEL

Tabel 1. Luas Wilayah Menurut Desa/Kelurahan di Dalam Kematan Sungai Pinang (Km) 2	
Tabel 2. Jumlah Penduduk Kecamatan Sungai Pinang 2017 dan 2019	3
Tabel 3. Jumlah Penduduk Desa	4
Tabel 4 Tabulasi Silang Antara Mata Pencaharian Sebelum dan Sesudah Adanya Kawasan Wisata Panatai Supi	33
Tabel 5. Chi Square Mata Pencaharian Sebelum dan Sesudah Adanya Kawasan Wisata Pantai Supi	35
Tabel 6. Tabulasi Silang Antara Pendapatan Sebelum dan Sesudah Adanya Kawasan Wisata Pantai Supi	37
Tabel 7. Chi Square Antara Pendapatan sebelum dan Sesudah Adanya Adanya Kawasan Wisata Pantai Supi	54
Tabel 8. Tabulasi Silang Antara Pengeluaran Sebelum dan Sesudah Adanya Kawasan Wisata Pantai Supi	55

DAFTAR GAMBAR

Gambar 1. Struktur Ekonomi Pusat Pertumbuhan	30
Gambar 2. Proses kausalitas kumulatif positif menurut Myrdal dan Pred dalam kuncoro	32
Gambar 3. Kerangka Pemikiran	38
Gambar 4. Peta Kabupaten Ogan Ilir	39
Gambar 5. Luas Wilayah menurut Desa di Kecamatan Sungai Pinang	40
Gambar 6. Distribusi Responden Berdasarkan Jenis Kelamin	44
Gambar 7. Distribusi Responden Berdasarkan Usia	47
Gambar 8. Distribusi Responden Berdasarkan Pendidikan	50

DAFTAR ISI

<u>DAFTAR TABEL</u>	7
<u>DAFTAR GAMBAR</u>	8
<u>BAB I</u>	11
<u>PENDAHULUAN</u>	11
<u>1.1 Latar Belakang</u>	11
<u>1.2 Rumusan Masalah</u>	15
<u>1.3 Tujuan Penelitian</u>	15
<u>1.4 Manfaat Penelitian</u>	15
<u>1.4.1 Manfaat Teoritis</u>	15
<u>1.4.2 Manfaat Praktis</u>	16
<u>BAB II</u>	17
<u>TINJAUAN PUSTAKA</u>	17
<u>2.1. Landasan Teori</u>	17
<u>2.1.1 Teori Kutub Pertumbuhan (<i>Growth Pole Theory</i>)</u>	17
<u>2.1.2 Teori Lokasi</u>	18
<u>2.1.3 Teori Aglomerasi</u>	20
<u>2.1.4 Teori Permintaan dan Penawaran Pariwisata</u>	21
<u>2.2 Definisi dan Konsep</u>	23
<u>2.3 Penelitian Terdahulu</u>	25
<u>2.4 Kerangka Pemikiran</u>	29
<u>2.5 Hipotesis</u>	30
<u>BAB III</u>	31
<u>METODE PENELITIAN</u>	31
<u>3.1 Ruang Lingkup Penelitian</u>	31
<u>3.2 Data</u>	31
<u>3.2.1 Jenis Data</u>	31
<u>3.2.2 Sumber Data</u>	31
<u>3.3 Metode Pengumpulan Data</u>	32
<u>3.4 Populasi dan Sampel</u>	33
<u>3.4.1 Populasi</u>	33
<u>3.5 Teknik Analisis</u>	35
<u>3.6 Definisi Operasional dan Pengukuran Variabel</u>	39

<u>3.6.3 Pola Konsumsi</u>	39
<u>3.6.4 Aksesibilitas</u>	40
<u>BAB IV</u>	41
<u>PEMBAHASAN DAN HASIL PENELITIAN</u>	41
<u>4.1 Pembahasan</u>	41
<u>4.1.1 Gambaran Umum Kabupaten Ogan Ilir</u>	41
<u>4.1.1.1 Letak Geografis Kecamatan Sungai Pinang</u>	43
<u>4.1.1.2 Kondisi Penduduk Desa Sungai Pinang I</u>	45
<u>4.1.2 Identitas Responden</u>	48
<u>4.1.2.1 Identitas Responden Berdasarkan Jenis Kelamin</u>	48
<u>4.1.2.2 Identitas Responden Berdasarkan Usia</u>	49
<u>4.2 Hasil Penelitian</u>	52
<u>4.2.1 Mata Pencarian Sebelum dan Sesudah Adanya Wisata Pantai Supi</u>	52
<u>4.2.2 Pendapatan Sebelum dan Sesudah Adanya Wisata Pantai Supi</u>	55
<u>4.2.3 Pengeluaran Sebelum dan Sesudah Adanya Wisata Pantai Supi</u>	58
<u>4.2.4 Akses Sebelum dan Sesudah Adanya Wisata Pantai Supi</u>	61
<u>4.2.5 Bentuk Aspek Kelembagaan Pengelolaan Wisata Pantai Supi</u>	62
<u>4.2.6 Tabulasi Silang (<i>Crosstab</i>) dan Analisis <i>Chi Square</i></u>	62
<u>BAB V</u>	71
<u>KESIMPULAN DAN SARAN</u>	71
<u>5.1 Kesimpulan</u>	71
<u>5.2 Saran</u>	72
<u>DAFTAR PUSTAKA</u>	72

BAB I

PENDAHULUAN

1.1 Latar Belakang

Pariwisata merupakan salah satu kegiatan yang dapat menunjang pengembangan suatu wilayah. Indonesia memiliki potensi dan daya tarik wisata alam keanekaragaman hayati yang secara optimal perlu dikembangkan untuk kesejahteraan masyarakat. Untuk dapat mengoptimalkan kawasan wisata tersebut, salah satu aspek yang harus dilihat adalah daya dukung yang tersedia di kawasan tersebut sehingga di masa yang akan datang perkembangan pariwisatanya dapat berkelanjutan. Pengembangan pariwisata berkaitan erat dengan sumber daya alam yang tersedia. Sumber daya alam yang tersedia. Pada kenyataannya satu kesatuan dari potensi kawasan objek wisata. Kawasan objek wisata harus dapat mencerminkan keadaan kawasan yang kompak, yaitu kawasan yang memiliki satu kesatuan ruang kegiatan yang satu sama lain saling menunjang. (Alkiyah, 2016:83)

Perroux mengatakan dalam Jumino (2019:29) mendefinisikan sebuah kutub pertumbuhan sebagai suatu kumpulan industri yang akan mampu menggerakkan pertumbuhan ekonomi suatu negara karena industri-industri tersebut mempunyai kaitan kemuka (*forward linkage*) dan kaitan ke belakang (*backward linkage*) yang kuat dengan sebuah industri unggul (*leading industry*). Pendekatan *growth pole* menekankan pentingnya pusat-pusat wilayah utama untuk pertumbuhan dengan maksud agar pertumbuhan tersebut dapat menimbulkan efek pertumbuhan bagi daerah-daerah lainnya. Dalam suatu wilayah tergantung dengan potensi wilayah yang dapat didorong menjadi wilayah pertumbuhan sehingga dapat memunculkan aglomerasi. Dalam hal ini kawasan

pariwisata pantai supi sungai pinang yang menjadi pusat pertumbuhan bagi daerah sekitarnya.

Aglomerasi pada dasarnya merupakan kekuatan utama dari sebuah pusat pertumbuhan. Alasannya adalah karena dapat memberikan keuntungan eksternal baik dalam bentuk penurunan biaya atau peningkatan peluang pasar bagi para pengusaha yang beroperasi dalam pusat tersebut (Sjafrizal, 2018:139).

Kegiatan ekonomi merupakan kegiatan jual beli, interaksi antar manusia yang berkaitan dengan pemenuhan kebutuhan sehari - hari baik kebutuhan primer, sekunder dan tersier. Banyak sekali kegiatan ekonomi yang bisa dilakukan, memanfaatkan sumber daya alam. Di beberapa wilayah pantai, yang telah difungsikan sebagai objek wisata, sehingga dapat menggerakkan perekonomian masyarakat dan membuka peluang pengembangan sektor perdagangan dan jasa.

Kegiatan ekonomi masyarakat Desa Sungai Pinang I kebanyakan bergerak di bidang pertanian seperti petani padi dikarenakan masa panen padi memerlukan waktu yang cukup panjang sehingga masyarakat perlu memiliki pekerjaan sampingan untuk memenuhi kebutuhan sehari hari. Sebelum adanya objek wisata pantai supi ini masyarakat desa Sungai Pinang I kebanyakan tidak memiliki pekerjaan sampingan untuk memenuhi kebutuhan pokok sehari hari, setelah adanya objek wisata pantai supi ini masyarakat memiliki banyak peluang untuk mencari pekerjaan sampingan yang menjanjikan seperti menyediakan jasa lahan parkir, ojek, home stay serta penyedia akomodasi makan minum. Dalam Sistem pengelolaannya pantai supi ini masih belum dikelola secara professional dalam artian sistem kelembagaan yang mengelola objek wisata ini belum jelas sehingga objek wisata ini tidak dapat berkembang dengan baik.

Kecamatan Sungai Pinang yang merupakan bagian dari Kabupaten Ogan Ilir daerah yang mempunyai iklim Tropis Basah (Type B) dengan musim kemarau berkisar antara bulan Mei sampai dengan bulan Oktober, sedangkan musim hujan berkisar antara bulan November sampai dengan bulan April. Curah hujan di suatu wilayah (tempat) dipengaruhi oleh keadaan iklim, geografi, dan perputaran/ pertemuan arus udara. Oleh karena itu jumlah curah hujan beragam menurut bulan dan letak stasiun pengamat. Pada tahun 2006 (dari 3 kecamatan yang memiliki alat pendeteksi hujan), rata-rata curah hujan per tahun berkisar antara 161,60 mm sampai 201,50 mm dan rataratahari hujan berkisar antara 6,25 sampai 9,75hari per tahunnya.

Tabel 1 Luas Wilayah Menurut Desa/Kelurahan di Dalam Kematn Sungai Pinang (Km)

No	Desa/Kelurahan	Luas Daerah
1	Tanjung Serian	7,85
2	Tanjung Dukun	5,66
3	Sungai Pinang III	2,13
4	Sungai Pinang	2,28
5	Sungai Pinang II	3,25
6	Serijabo	3,32
7	Penyandingan	5,69
8	Pinang Jaya	1,65
9	Sungai Pinang I	1,77
10	Pinang Mas	2,65
11	Sungai Pinang Lagati	1,93
12	Sungai Pinang Nibung	1,81
13	Serijabo Baru	2,60
Jumlah/Total		42,636

Sumber : Dinas Tata Pemerintahan Kabupaten Ogan Ilir

Pantai Supi Sungai Pinang sebenarnya bukan pantai pada umumnya, dikarenakan sungai ini adalah sumber penghasil pasir maka ketika air surut saat musim kemarau pasir-pasir yang berada didasar sungai terlihat seperti pantai, sebelum menjadi pusat wisata

rakyat ada juga pantai jodoh yang pengunjungnya bisa sampai ratusan. adanya objek wisata pantai supi memunculkan sebuah efek terhadap masyarakat di sekitarnya. Efek muncul sebagai akibat dari terbentuknya kutub pertumbuhan ini memberikan keuntungan bagi para pedagang kecil, bahkan bisa dibilang sebagai sumber penghasilan bagi para penyedia akomodasi makan minum seperti penjual pempek, model, es keliling dan bahkan jasa sewa tempat seperti tukang parkir dan jasa lainnya seperti jasa potret foto.

Kutub pertumbuhan terjadi karena badan-badan usaha yang terdapat di dalam sebuah wilayah merasakan adanya efek negatif dan efek positif di dalam aglomerasi. Adanya efek dalam aglomerasi tersebut kemudian akan memunculkan kutub pertumbuhan ekonomi di sebuah wilayah. Kekuatan kutub pertumbuhan akan sesuai dengan kekuatan aglomerasinya, dimana tiap-tiap wilayah memiliki karakteristik ekonomi yang berbeda-beda (Sjafrizal, 2014:146).

Pantai supi sepertinya sudah mulai melekat dipikiran masyarakat yang ada di Kabupaten Ogan Ilir. Bukan hanya di kabupaten Ogan ilir tetapi daerah Kayu Agung, SP Padang, dan sekitar kawasan Kabupaten Ogan Komering Ilir juga mengenal Pantai Supi. Ini terbukti banyaknya pengunjung yang datang kesana. Pengunjung didominasi dari kalangan kaum muda mereka dengan antusias ingin berkunjung dengan sekedar hanya melihat-lihat dan jalan-jalan disekitar tempat tersebut dan sebagian kecil juga ada dari mereka yang berkunjung kesana ingin mandi ditempat tersebut.

Berdasarkan latar belakang penulis menarik rumusan untuk menganalisis kawasan wisata pantai supi apakah dapat menggerakkan pertumbuhan ekonomi masyarakat desa sungai pinang I kecamatan sungai pinang serta bagaimana bentuk aspek kelembagaan pengelolaan pantai supi desa sungai pinang I kecamatan sungai pinang tersebut.

1.2 Rumusan Masalah

Berdasarkan latar belakang yang ada, maka penelitian ini merumuskan masalah terkait dengan dampak pengembangan objek wisata terhadap kegiatan ekonomi masyarakat dengan mengambil masalah sebagai berikut :

1. Bagaimana kawasan wisata pantai supi dapat menggerakkan pertumbuhan ekonomi masyarakat desa sungai pinang I kecamatan sungai pinang ?
2. Bagaimana bentuk aspek kelembagaan pengelolaan pantai supi desa sungai pinang I kecamatan sungai pinang ?

1.3 Tujuan Penelitian

Berdasarkan rumusan masalah di atas, maka tujuan dari penelitian ini yang ingin dicapai adalah :

1. Untuk mengetahui kawasan wisata pantai supi dapat menggerakkan pertumbuhan ekonomi masyarakat desa sungai pinang I kecamatan sungai pinang.
2. Untuk menganalisis bentuk aspek kelembagaan pengelolaan pantai supi desa sungai pinang I kecamatan sungai pinang.

1.4 Manfaat Penelitian

1.4.1 Manfaat Teoritis

Penelitian ini diharapkan dapat memberikan manfaat secara teoritis, setidaknya dapat berguna sebagai pemikiran bagi dunia pendidikan sekaligus menambah literatur ilmiah dan di harapkan dapat digunakan sebagai referensi yang berguna dikalangan akademis fakultas ekonomi dalam melanjutkan penelitian sejenis.

1.4.2 Manfaat Praktis

Penelitian ini diharapkan dapat sebagai penerapan atau implementasi dari referensi-referensi penelitian yang terdapat dalam penelitian ini bagi masyarakat umum secara luas dan khususnya bagi pemerintah daerah Kabupaten Ogan Ilir.

DAFTAR PUSTAKA

- Anggraeni, S. (2013). Peran Pembangunan Kawasan Wisata Jawa Timur Park II Terhadap Kondisi Sosial Ekonomi Masyarakat di Sekitarnya. *Jurnal Ilmiah Mahasiswa FEB*, 2(2).
- Akliyah, L. S., & Umar, M. Z. (2013). Analisis Daya Dukung Kawasan Wisata Pantai Sebanjar Kabupaten Alor dalam Mendukung Pariwisata yang Berkelanjutan. *Jurnal Perencanaan Wilayah dan Kota*, 13(2).
- Biantoro, R., & Ma`rif, S. (2014). Pengaruh Pariwisata terhadap Karakteristik Sosial Ekonomi Masyarakat pada Kawasan Objek Wisata Candi Borobudur Kabupaten Magelang. *Teknik PWK (Perencanaan Wilayah Kota)*, 3(4), 1038-1047.
- BPS, Kabupaten Ogan Ilir Dalam Angka Edisi 2019. Badan Pusat Statistik.
- BPS, Kecamatan sungai Pinang Dalam Angka Edisi 2018. Badan Pusat Statistik.
- Dananjaya, F. W. (2019). Dampak Kawasan Pariwisata Pantai Bayem Terhadap Kegiatan Ekonomi Masyarakat Di Desa Keboireng Kecamatan Besuki Kabupaten Tulungagung.
- Hiariey, L. S., & Sahusilawane, W. (2013). Dampak Pariwisata terhadap Pendapatan dan Tingkat Kesejahteraan Pelaku Usaha di Kawasan Wisata Pantai Natsepa, Pulau Ambon. *Jurnal Organisasi dan Manajemen*, 9(1), 87-105.
- Irianto. 2011. Dampak Pariwisata Terhadap Kehidupan Sosial dan Ekonomi Masyarakat di GiliTrawangan Kecamatan Pamenang Kabupaten Lombok Utara. *Jurnal Bisnis danKewirausahaan*, vol. 7 (no.3):188-196.
- Ismayanti. (2010). *Pengantar Pariwisata*. Jakarta: PT Gramedia Widisarana Indonesia.
- Khrisnamurti, K., Utami, H., & Darmawan, R. (2017). Dampak Pariwisata terhadap Lingkungan di Pulau Tidung Kepulauan Seribu. *Kajian*, 21(3), 257-273.
- Kuncoro, M., 2002; Analisis Spasial dan Regional: Studi Aglomerasi dan Kluster Industri, Yogyakarta: UUP AMP YKPN.
- Prasetyo, P. E. (2008). The Quality Of Growth :Peran Teknologi Pertumbuhan Ekonomi Berkualitas , 1, 1–15.
- Purwantini, Tri. dan Rivai, Rudi. 2016. Dampak Pembangunan Prasarana Tranportasi Terhadap Kesejahteraan Masyarakat Pedesaan. *Jurnal*.

- Sholihah, D. A., Soedwihajono, S., & Kusumastuti, K. (2018). Dampak Perkembangan Aglomerasi Industri Gondangrejo, Karanganyar terhadap Perubahan Spasial. *Region: Jurnal Pembangunan Wilayah dan Perencanaan Partisipatif*, 13(2), 115-132
- Sjafrizal, 2018. Analisis Ekonomi Regional Dan Penerapannya di Indonesia. Depok : Rajawali Pers
- Sjafrizal, 2014. Ekonomi Wilayah Dan Perkotaan. Jakarta : Rajawali Pers.
- Sodik, J., & Iskandar, D. (2007). Aglomerasi dan pertumbuhan ekonomi: Peran karakteristik regional di Indonesia. *Jurnal Ekonomi & Studi Pembangunan*, 8(2), 117-129.
- Sugiyono. (2013). *Metode Penelitian Kuantitatif, Kualitatif, dan R & D*. Bandung: Alfabeta.
- Sukirno, Sadono. 2002. Pengantar Teori Mikroekonomi. Jakarta: Rajawali Press
- Sukirno, Sadono. 2010. Makroekonomi: Teori Pengantar. (Edisi Ke-3). Jakarta: Rajawali Press
- Yoeti, Oka A. 2008. Ekonomi Pariwisata: Introduksi, Informasi dan Aplikasi. PT Kompas Media Nusantara. Jakarta