

**EVALUASI PROGRAM PENDAFTARAN TANAH
SISTEMATIS LENGKAP DI KABUPATEN OGAN
ILIR**

SKRIPSI

**Diajukan Untuk Memenuhi Sebagian Persyaratan
Dalam Menempuh Derajat Sarjana S-1
Ilmu Administrasi Publik**



Oleh :

Rupina Kristanti O Br Malau

07011281621069

**JURUSAN ILMU ADMINISTRASI PUBLIK
FAKULTAS ILMU SOSIAL DAN ILMU POLITIK
UNIVERSITAS SRIWIJAYA**

2021

HALAMAN PERSETUJUAN PEMBIMBING SKRIPSI
EVALUASI PROGRAM PENDAFTARAN TANAH
SISTEMATIS LENGKAP DI KABUPATEN OGAN ILIR

SKRIPSI

Sebagai Salah Satu Syarat Untuk Memperoleh Gelar Sarjana S-1
Ilmu Administrasi Publik


Oleh :

Rupina Kristanti O Br Malau
07011281621069

Telah Disetujui oleh Dosen Pembimbing, Maret 2021

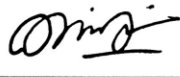
Pembimbing I

Drs. Mardianto, M.Si
NIP. 196211251989121001



Pembimbing II

Zailani Surva Marpaung, S.Sos., MPA
NIP. 198108272009121002




HALAMAN PERSETUJUAN

Skripsi dengan judul "Evaluasi Program Pendaftaran Tanah Sistematis Lengkap di Kabupaten Ogan Ilir" telah dipertahankan dihadapan Tim Penguji Ujian Komprehensif Skripsi Jurusan Ilmu Administrasi Publik Fakultas Ilmu Sosial dan Ilmu Politik Universitas Sriwijaya pada tanggal 08 April 2021.

Indralaya, 08 April 2021

Ketua

Drs. Mardianto, M.Si
NIP. 196211251989121001



Anggota

1. Zailani Surya Marpaung, S.Sos., MPA
NIP. 198108272009121002




2. Dr. Ardiyan Saptawan, M.Si
NIP. 196511171990031004



3. Dwi Mirani, S.IP., M.Si
NIP. 198106082008122002




Mengetahui:
Dekan FISIP



Prof. Dr. Kiagus Muhammad Sobri, M.Si
NIP-196311061990031001

Ketua Jurusan Ilmu Administrasi Publik



Zailani Surya Marpaung, S.Sos, MPA
NIP. 198108272009121002

MOTTO DAN PERSEMBAHAN

“Janganlah takut, sebab Aku menyertai engkau, janganlah bimbang, sebab Aku ini Allahmu; Aku akan meneguhkan, bahkan akan menolong engkau; Aku akan memegang engkau dengan tangan kanan-Ku yang membawa kemenangan (Yesaya 41 : 10).”

Kupersembahkan untuk :

1. Kedua orangtuaku,
L. Malau dan R. Sormin
2. Adik-adikku
Enzelin Margaretha Malau
dan Samuel Pranata Malau
3. Almamaterku

KATA PENGANTAR

Puji syukur kepada Tuhan Yang Maha Esa atas segala berkat dan karunia-Nya, peneliti dapat menyelesaikan skripsi ini. Penyusunan skripsi ini bertujuan untuk memenuhi persyaratan untuk mencapai derajat sarjana strata (S1) Ilmu Administrasi Publik Universitas Sriwijaya. Adapun judul dari skripsi ini adalah **“EVALUASI PROGRAM PENDAFTARAN TANAH SISTEMATIS LENGKAP DI KABUPATEN OGAN ILIR”**.

Penyusunan skripsi ini tidak akan berhasil tanpa bantuan dari berbagai pihak. Oleh karena itu, penulis mengucapkan terima kasih atas segala bantuan, doa, arahan dan bimbingan serta dukungan kepada :

1. Tuhan Yang Maha Esa yang selalu menyertai dan memberikan berkat.
2. Bapak Prof. Dr. Ir. H. Anis Saggaf, MSCE., selaku Rektor Universitas Sriwijaya.
3. Bapak Prof. Dr. Kgs. Muhammad Sobri, M.Si., selaku Dekan Fakultas Ilmu Sosial dan Ilmu Politik Universitas Sriwijaya.
4. Bapak Zailani Surya Marpaung, S.Sos.,M.PA selaku ketua jurusan Ilmu Administrasi Publik Fakultas Ilmu Sosial dan Ilmu Politik Universitas Sriwijaya.
5. Bapak Drs. Mardianto, M.Si dan Bapak Zailani Surya Marpaung, S.Sos.,M.PA selaku dosen pembimbing yang telah memberikan arahan, waktu, bimbingan serta masukan selama proses penyusunan proposal skripsi ini.

6. Seluruh dosen dan staf Jurusan Ilmu Administrasi Negara dan Fakultas Ilmu Sosial dan Ilmu Politik yang telah memberikan bantuannya selama perkuliahan.
7. Kedua orang tua saya yang sangat luar biasa Bapak Lamro Tua Malau dan Ibu Rialan Lestari Siregar serta adik-adik saya yang selalu mendoakan dan memberi semangat serta dukungan dalam pengerjaan skripsi ini.
8. Teman-teman seperjuangan Ilmu Administrasi Publik 2016 yang memberikan kebersamaan dan momen serta cerita selama masa perkuliahan.
9. Teman-teman sejurusan Anak Tuhan Angel Napitupulu, Christin Tampubolon, Imelda Tambunan, Sindri Togatorop, Tiur Simamora dan Yelena Silitonga terimakasih sudah menjadi tempat berbagi cerita selama masa perkuliahan serta saling membantu dan mendoakan. Aku mengasihi kalian semua.
10. Teman-teman Timbangan 16 Anastasya Gultom, Sarah Simarmata, Pariama Sinaga, Sonya Simatupang, Elizabeth Sitompul, Sartika Manurung, Christin Tampubolon, Dodi Hutasoit, Freddy Lumbanbatu, Rendy Situmorang, Yoseph Simbolon, Benny Banjarnahor, Pasrah Lumbangaol dan Hendi Sinurat terimakasih sudah menjadi menjadi teman-teman dalam lingkungan sehari-hari dimana tiap-tiap orang memberikan pelajaran hidup berharga bagi penulis. Terimakasih buat semua kenangan yang ada dan berharga serta banyak bantuan yang telah diberikan. Sukses buat kita semua, aku mengasihi kalian.

11. Teman-teman Bedeng Greenday Sarah Simarmata, Anastasya Gultom, Paryama Sinaga, Yosua Sitorus, Sisca Simorangkir, Silvia Nainggolan, Tata Marbun, Charuni Sidabutar, Kristin Manurung, Simon Sihombing dan Bambang. Terimakasih buat kenangan dan cerita selama di bedeng teman-teman.
12. Semua pihak yang telah membantu dalam penyelesaian penyusunan skripsi ini yang tidak dapat disebutkan satu-persatu.

Penulis menyadari bahwa penyusunan skripsi ini masih jauh dari kata sempurna. Oleh karena itu, kritik dan saran diharapkan oleh penulis. Penulis berharap penelitian ini bermanfaat sebagai tambahan informasi dan wawasan bagi pengembangan Ilmu Administrasi Publik, khususnya mengenai Kebijakan Publik.

Indralaya, 2021



Rupina Kristanti O Br Malau

ABSTRAK

Penelitian ini berjudul “Evaluasi Program Pendaftaran Tanah Sistematis Lengkap di Kabupaten Ogan Ilir”. Tujuan dari penelitian ini adalah untuk mengetahui pelaksanaan Program Pendaftaran Tanah Sistematis Lengkap di Kabupaten Ogan Ilir. Jenis penelitian yang digunakan adalah deskriptif dengan menggunakan pendekatan kualitatif. Teknik pengumpulan data yang digunakan pada saat penelitian adalah wawancara, observasi dan dokumentasi. Teori yang digunakan dalam penelitian ini adalah Model Evaluasi CIPP, dimana teori ini memiliki empat dimensi yaitu evaluasi konteks, evaluasi masukan, evaluasi proses dan evaluasi produk. Hasil dari penelitian Evaluasi Program Pendaftaran Tanah Sistematis Lengkap di Kabupaten Ogan Ilir belum berjalan dengan maksimal dikarenakan masih banyak jumlah bidang tanah yang belum terdaftar dan beberapa dimensi dari Model Evaluasi CIPP yang belum berjalan dengan baik. Hal ini terkait dengan pada dimensi evaluasi konteks dimana kondisi lingkungan di masyarakat belum mendukung pelaksanaan program serta masih kurangnya ketersediaan sumberdaya pelaksana. Hasil penelitian ini merekomendasikan agar dilakukan penyuluhan atau sosialisasi yang lebih kepada masyarakat tentang pentingnya mendaftarkan tanah dan diperlukan penambahan jumlah sumberdaya pelaksana untuk menunjang pelaksanaan program serta pelatihan dan pengawasan terhadap petugas di lapangan.

Kata Kunci : Evaluasi, Program, Pendaftaran Tanah Sistematis Lengkap

Pembimbing I

Pembimbing II

Drs. Mardianto, M.Si
NIP.196211251989121001

Zailani Surya Marpaung, S.Sos., MPA
NIP.198108272009121002

Indralaya, Mei 2021

Ketua Jurusan Administrasi Publik
Fakultas Ilmu Sosial dan Ilmu Politik
Universitas Sriwijaya

Zailani Surya Marpaung, S.Sos., MPA
NIP. 198108272009121002

ABSTRACT

This study is entitled “The evaluation of a complete systematic land registration program in the regency of Ogan Ilir”. The purpose of this study was to determine the implementation of a complete systematic land registration program in the Ogan Ilir district. The type of research used is descriptive, using a qualitative approach. Data collection techniques used at the time of the study were interviews, observation and documentation. The theory used in this research is the CIPP evaluation model, where this theory has four dimensions, namely context evaluation, input evaluation, process evaluation, and product evaluation. The results of the research on the evaluation of the complete systematic land registration program in the Ogan Ilir district has not run optimally due to there are still many land clusters that have not been registered and several dimensions of the CIPP evaluation model that have not been running well. This is related to the dimensions of the context evaluation model where environmental conditions in the community have not supported program implementation and there is still a lack of availability of implementing resources. The results of this study recommends that more counseling or socialization might be carried out to the community about the importance of registering landlords and it is necessary to increase the number of implementing resources to support program implementers as well as training and supervision of officers in the field.

Keyword: Evaluation, Program, Complete Systematic Land Registration.

Advisor I



Drs. Mardianto, M.Si
NIP.196211251989121001

Advisor II



Zailani Surya Marpaung, S.Sos., MPA
NIP.198108272009121002

Indralaya, May 2021

*Chairman Of The Departement Of Public Administration
Faculty Of Social And Political Science
Sriwijaya University*



Zailani Surya Marpaung, S.Sos., MPA
NIP. 198108272009121002

DAFTAR ISI

HALAMAN PERSETUJUAN PEMBIMBING SKRIPSI	ii
HALAMAN PERSETUJUAN	iii
MOTTO DAN PERSEMBAHAN	iv
KATA PENGANTAR	v
ABSTRAK	viii
ABSTRACT	ix
DAFTAR ISI	x
DAFTAR GAMBAR	xii
DAFTAR TABEL	xiii
BAB I	1
PENDAHULUAN	1
1.1 Latar Belakang	1
1.2 Rumusan Masalah	5
1.3 Tujuan	5
1.4 Manfaat	6
BAB II	7
TINJAUAN PUSTAKA	7
2.1 Landasan Teori	7
2.1.1 Kebijakan Publik	7
2.2 Evaluasi Kebijakan Publik	9
2.3 Model Evaluasi Kebijakan	12
2.4 Pendaftaran Tanah Sistematis Lengkap (PTSL)	16
2.4.1 Syarat Pendaftaran Tanah Sistematis Lengkap	16
2.4.2 Landasan Hukum	17
2.5 Kerangka Pemikiran	17
2.6 Penelitian Terdahulu	19
BAB III	20
METODE PENELITIAN	20
3.1 Jenis Penelitian	20
3.2 Definisi Konsep	20

3.3 Fokus Penelitian	21
3.4 Informan	23
3.5 Jenis dan Sumber Data	23
3.7 Teknik Keabsahan Data.....	25
3.8 Teknik Analisis Data	26
3.9 Tempat dan Waktu Penelitian	27
3.9 Sistematika Penulisan.....	28
4.1 Gambaran Umum dan Lokasi Penelitian	29
4.1.1 Gambaran Umum Badan Pertanahan Nasional Kabupaten Ogan Ilir	30
4.1.2 Visi dan Misi Badan Pertanahan Nasional	31
4.1.3 Tugas Pokok dan Fungsi Badan Pertanahan Nasional	32
4.1.4 Struktur Organisasi Badan Pertanahan Nasional Kabupaten Ogan Ilir....	33
4.2 Evaluasi Program Pendaftaran Tanah Sistem Lengkap di Kabupaten Ogan Ilir	34
DAFTAR PUSTAKA	60
LAMPIRAN	62

DAFTAR GAMBAR

Gambar 1	18
Gambar 2	31
Gambar 3	33
Gambar 4	38
Gambar 5	39
Gambar 6	46
Gambar 7	47
Gambar 8	48
Gambar 9	49
Gambar 10	51
Gambar 11	55

DAFTAR TABEL

Tabel 1	4
Tabel 2	19
Tabel 3	22

DAFTAR SINGKATAN

ATR/BPN : Agraria Tata Ruang / Badan Pertanahan Nasional

BPHTB : Bea Perolehan Hak Atas Tanah dan Bangunan

CIPP : *Context, Input, Process, Product*

PTSL : Pendaftaran Tanah Sistematis Lengkap

Satgas : Satuan Petugas

SK : Surat Keputusan

BAB I

PENDAHULUAN

1.1 Latar Belakang

Tanah merupakan salah satu sumber daya alam yang sangat penting bagi manusia dan makhluk hidup lainnya yang berada di muka bumi. Tanah sebagai tempat berlangsungnya kehidupan memiliki peranan yang sangat penting sebagai tempat untuk tinggal dan melakukan semua kegiatan.

Di dalam kehidupan, tanah berperan seperti pondasi dimana masyarakat sangat menggantungkan kehidupan sehari-hari pada tanah untuk mencari sumber penghidupan dan mendukung mata pencaharian di berbagai bidang seperti pertanian, perkebunan, peternakan, industri dan melakukan berbagai pembangunan maupun membangun usaha lain yang memanfaatkan tanah yang dimiliki.

Tanah merupakan salah satu aset yang berharga bagi masyarakat. Tanah menjadi aset yang berharga karena tanah merupakan sumber daya yang jumlahnya sangat terbatas, sementara jumlah kebutuhan atas tanah setiap tahunnya akan semakin meningkat. Tanah juga memiliki nilai jual yang tinggi dan akan terus bertambah setiap tahunnya sehingga tanah menjadi salah satu aset berharga dan sering dijadikan investasi untuk kehidupan di masa yang akan datang.

Sengketa tanah merupakan suatu konflik perebutan tanah yang masih sering kali terjadi di masyarakat yang dikarenakan tanah belum didaftarkan dan memiliki surat-surat yang menjamin kepemilikan hak atas suatu tanah. Konflik ini pun tidak jarang sampai mempertaruhkan nyawa demi untuk mempertahankan

hak milik atas tanah. Akan tetapi, masih rendahnya kesadaran masyarakat untuk melakukan pendaftaran tanah di Kantor Pertanahan inilah yang menjadi salah satu pemicu terjadinya konflik / sengketa akan kepemilikan hak atas tanah. Padahal apabila suatu tanah sudah bersertifikat maka akan mengurangi terjadinya konflik sengketa lahan karena tanah tersebut tidak akan bisa digugat lagi.

Kepemilikan atas tanah akan semakin berharga dan memiliki nilai jual tinggi apabila tanah sudah memiliki sertifikat. Sertifikat tanah menjamin hak kepemilikan dan kepastian hukum atas tanah yang dimiliki. Sertifikat tanah juga dapat membantu masyarakat dengan cara dijaminkan ke bank agar masyarakat dapat memiliki akses untuk melakukan peminjaman modal ke bank.

Masyarakat yang memiliki tanah harus mendaftarkan tanahnya ke Kantor Pertanahan setempat. Pendaftaran tanah merupakan salah satu upaya Pemerintah untuk memberikan kepastian hukum terkait kepemilikan tanah yang kemudian akan memberikan perlindungan hukum bagi pemiliknya. Pemerintah juga telah mengeluarkan beberapa peraturan perundang-undangan dalam mengatur tanah yang ada di Indonesia yaitu pada Pasal 19 Ayat (1) Undang-Undang Nomor 5 Tahun 1960 tentang Peraturan Dasar Pokok-Pokok Agraria (UUPA) untuk menjamin kepastian hukum oleh Pemerintah maka diadakan pendaftaran tanah di seluruh wilayah Indonesia menurut ketentuan yang diatur dengan Peraturan Pemerintah Nomor 24 Tahun 1997 tentang Pendaftaran Tanah.

Lamanya dalam proses pembuatan sertifikat tanah selama ini menjadi perhatian bagi pemerintah. Untuk menanggulangi permasalahan tersebut, pemerintah melalui Kementerian ATR/BPN telah mengeluarkan Program

Prioritas Nasional berupa Percepatan Pendaftaran Tanah Sistematis Lengkap (PTSL) yang dituangkan dalam Peraturan Menteri Nomor 12 Tahun 2017 tentang Pendaftaran Tanah Sistematis Lengkap dan juga telah diatur dalam Instruksi Presiden Nomor 2 Tahun 2018.

Berdasarkan Peraturan Menteri Nomor 12 Tahun 2017 tentang Percepatan Pelaksanaan Pendaftaran Tanah Sistematis Lengkap, Pendaftaran Tanah Sistematis Lengkap atau disingkat PTSL adalah kegiatan pendaftaran tanah untuk pertama kali yang dilakukan secara serentak bagi semua obyek Pendaftaran Tanah di seluruh wilayah Republik Indonesia dalam satu wilayah desa/kelurahan atau nama lainnya yang setingkat dengan itu, yang meliputi pengumpulan dan penetapan kebenaran data fisik dan data yuridis mengenai satu atau beberapa obyek Pendaftaran Tanah untuk keperluan pendaftarannya.

Tujuan dari program PTSL adalah untuk percepatan pemberian kepastian hukum dan perlindungan hukum Hak atas Tanah yang dimiliki masyarakat secara pasti, sederhana, cepat, lancar, aman, adil, merata dan terbuka serta akuntabel, sehingga dapat meningkatkan kesejahteraan dan kemakmuran masyarakat dan ekonomi negara, serta dapat mengurangi dan mencegah sengketa dan konflik pertanahan.

Program Pendaftaran Tanah Sistematis Lengkap ini baru pertama kali dilaksanakan di Kabupaten Ogan Ilir. Program Pendaftaran Tanah Sistematis Lengkap ini merupakan agenda yang telah ditetapkan oleh Kantor Badan Pertanahan Kabupaten Ogan Ilir dalam membantu masyarakat untuk mendaftarkan hak atas tanahnya. Dengan adanya program ini masyarakat diimbau

untuk mendaftarkan tanahnya agar mendapat kepastian hukum. Masyarakat yang mengikuti program Pendaftaran Tanah Sistematis Lengkap ini juga dikenakan biaya yang murah dan prosesnya yang tidak lama.

Tabel 1. Realisasi Pendaftaran Tanah Sistematis Lengkap (PTSL) di Kabupaten Ogan Ilir Tahun 2018

No	Tahun	Target (PTSL)	Realisasi	(%)
1.	2018	5400	1.951	27,39

Sumber : Jurnal Pemerintahan dan Politik Global Volume 04 No. 02

Kabupaten Ogan Ilir merupakan salah satu Kabupaten di Provinsi Sumatera Selatan yang masih berkembang dan masih banyak masyarakat yang tanahnya belum terdaftar dan belum memiliki sertifikat tanah. Kabupaten Ogan Ilir memiliki luas wilayah 266.607 Ha. Kebijakan Pendaftaran Tanah Sistematis Lengkap (PTSL) ini diluncurkan oleh pemerintah untuk mengantisipasi masih banyaknya tanah yang belum disertifikatkan di berbagai wilayah Indonesia, termasuk di wilayah Kabupaten Ogan Ilir. Padahal program ini merupakan cara dari pemerintah untuk mempermudah dan mempercepat masyarakat memperoleh bukti kepemilikan dan jaminan hukum atas tanah yang dimilikinya demi terwujudnya kesejahteraan dan pembangunan yang merata bagi masyarakat.

Pada tahun 2018 pemerintah melalui Kementerian ATR/BPN wilayah Kabupaten Ogan Ilir telah membuat target 5400 sertifikat tanah yang akan diterbitkan, tetapi yang terealisasi masih mencapai angka 1.951 sertifikat yang artinya masih 27,39% dari target yang ditentukan. Hasil tersebut tentu masih sangat jauh dari target yang telah ditetapkan, yang dimana berarti pencapaian

tujuan dari program ini pada tahun 2018 belum maksimal serta dampak yang diharapkan dari program ini belum terealisasi.

Program Pendaftaran Tanah Sistematis Lengkap (PTSL) di Kabupaten Ogan Ilir masih terdapat pungutan liar (pungli). Masyarakat dikenakan biaya oleh oknum petugas kelurahan sebesar Rp.400.000,- untuk pengurusan sertifikat tanah. Dalam proses pengurusan sertifikat tanah seharusnya tidak ada dikenakan biaya. Hal ini sesuai dengan berita yang terdapat dalam media massa BERITAANDA.Net (<http://beritaanda.net/masih-subur-praktik-pungli-terendus-di-program-pts-l-kelurahan-payaraman-timur/>). Berdasarkan dari keadaan tersebut maka peneliti ingin mengetahui bagaimana program Pendaftaran Tanah Sistematis Lengkap di Kabupaten Ogan Ilir.

1.2 Rumusan Masalah

Berdasarkan dari latar belakang yang telah dikemukakan, maka rumusan masalah yang akan diteliti pada penelitian ini adalah :

Bagaimana Evaluasi Program Pendaftaran Tanah Sistematis Lengkap di Kabupaten Ogan Ilir ?

1.3 Tujuan

Setiap penelitian yang dilakukan pasti memiliki tujuan. Adapun yang menjadi tujuan dari penelitian ini adalah :

Untuk mengetahui hasil Evaluasi Terhadap Program Pendaftaran Tanah Sistematis Lengkap di Kabupaten Ogan Ilir.

1.4 Manfaat

Dari suatu penelitian diharapkan dapat memberikan suatu manfaat. Adapun manfaat yang diperoleh dari penelitian ini yaitu sebagai berikut :

1. Manfaat Teoritis.

Hasil dari penelitian ini diharapkan dapat bermanfaat sebagai referensi dan tambahan wawasan bagi pengembangan Ilmu Administrasi Publik khususnya mengenai bidang Kebijakan Publik.

2. Manfaat Praktis.

Hasil dari penelitian ini diharapkan dapat bermanfaat sebagai bahan masukan informasi dan kontribusi pemikiran bagi pihak-pihak yang membutuhkan informasi berkaitan dengan penelitian ini.

DAFTAR PUSTAKA

Buku

- Agustino,Leo. 2008. *Dasar-dasar Kebijakan Publik*. Bandung: Alfabeta.
- Agustino,Leo. 2016. *Dasar-dasar Kebijakan Publik*. Bandung: Alfabeta.
- Bungin,H.M.Burhan. 2007. *Penelitian Kualitatif*. Jakarta:Kencana.
- Herdiansyah,Haris. 2011. *Metodelogi Penelitian Kualitatif*. Jakarta: Salemba Humanika.
- Nugroho, Riant. 2012. *Public Policy Edisi Keempat*. Jakarta: Elex Media Komputindo.
- Patrick, Krick. 1999. *Evaluasi Program*. Bandung: CV Pustaka Insani.
- Sudjana, Nana dan Ibrahim. 2004. *Penelitian dan Penilaian Pendidikan*. Bandung: Sinar Baru Algensindo.
- Sugiyono. 2010. *Memahami Penelitian Kualitatif*. Bandung: Alfabeta.
- Sugiyono. 2013. *Metode Penelitian Kuantitatif, Kualitatif dan R&D*. Bandung: Alfabeta.
- Widoyoko, Eko Putro. 2009. *Evaluasi Program Pembelajaran*.Yogyakarta : Pustaka Pelajar.
- Winarno,Budi. 2007. *Kebijakan Publik: Teori dan Proses Edisi Revisi*. Yogyakarta: Media Presindo.
- Winarno,Budi. 2016. *Kebijakan Publik Era Globalisasi*.Yogyakarta:Center of Academic Publishing Service (CAPS).

Internet

- Afandi, Muslimin. 2015. *Memahami Sebuah Konsep dan Konstruk Dalam Penelitian*.Diambil dari:

<http://musliminafandi.blogspot.com/2015/10/memahami-sebuah-konsep-dan-konstruksi.html>. Diakses pada 15 Februari 2020.

Peraturan Perundang-undangan

Pasal 19 Ayat 1 UU Nomor 5 Tahun 1960 tentang Peraturan Dasar Pokok-Pokok Agraria (UUPA)

Peraturan Pemerintah Nomor 24 Tahun 1997 tentang Pendaftaran Tanah

Peraturan Menteri Agraria dan Tata Ruang/Kepala Badan Pertanahan Nasional Republik Indonesia Nomor 12 Tahun 2017 tentang Pendaftaran Tanah Sistematis Lengkap.

Jurnal

Mirza, Tony. 2019. *Implementasi Kebijakan Pelaksanaan Percepatan Pendaftaran Tanah Sistematis Lengkap (PTSL) (Studi Kasus pada Kantor Badan Pertanahan Nasional Kabupaten Ogan Ilir)*. Jurnal Pemerintahan dan Politik Global, Vol.04, No.2.

Hardiyansyah, dkk. 2019. *Implementasi Kebijakan Publik Dalam Percepatan Pendaftaran Tanah Sistematis Lengkap Pada Kantor Badan Pertanahan Nasional Kabupaten Ogan Ilir*. Jurnal Inovasi, Vol.16, No.1.